

TEILÄNDERUNG DER BAURECHTLICHEN GRUNDORDNUNG
DER STADT BIEL IM BEREICH

*MODIFICATION PARTIELLE DE LA REGLEMENTATION
FONDAMENTALE EN MATIERE DE CONSTRUCTION DE LA VILLE
DE BIENNE DANS LE SECTEUR*

"HINTERGASSE" / "RUE ARRIÈRE"

Nutzungszonenplan / Plan d'affectation

Teiländerung der baurechtlichen Grundordnung der Stadt Biel, genehmigt durch das Amt für
Gemeinden und Raumordnung am 30. Juli 1999

*Modification partielle de la réglementation fondamentale en matière de construction de la
Ville de Bienne, approuvé par l'Office des affaires communales et de l'organisation du
territoire le 30 juillet 1999*

Genehmigungsvermerke

Vorprüfung vom -

Publikation im Amtsanzeiger vom **06. + 13.07.2016** und **02 + 09.11.2016**

Öffentliche Planaufgabe vom **06.07.2016 - 05.08.2016** und **02.11.2016 - 02.12.2016**

Persönliche Benachrichtigung der Grundeigentümer am -

Eingereichte Einsprachen - Rechtsverwahrungen -

Einspracheverhandlungen -

Unerledigte Einsprachen - Erledigte Einsprachen -

Rechtsverwahrungen -

Beschluss

Durch den Gemeinderat am **24.08.2016**

Die Richtigkeit dieser Angaben bescheinigt

Namens des Gemeinderates

Der Stadtpräsident

Die Stadtschreiberin

Erich Fehr

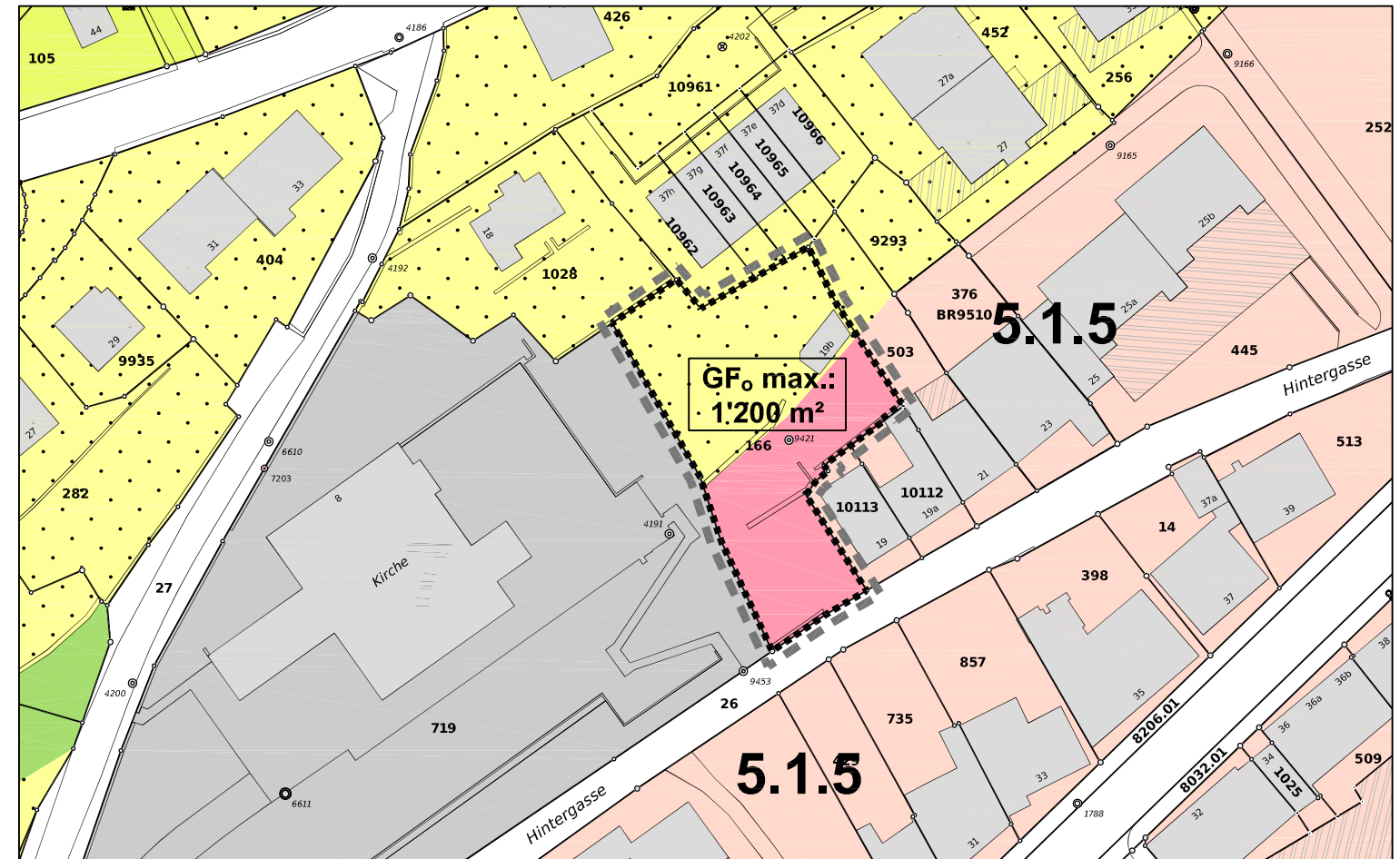
Barbara Labbé

Genehmigt durch das Amt für Gemeinden und Raumordnung


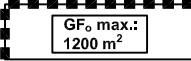





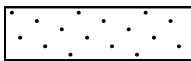

20. Dezember 2016

Massstab / Echelle 1:1000

Nutzungszonenplan NEU



Legende / Légende

-  Änderungsperimeter
Périmètre de modification
-  Gebiet mit Beschränkung der Ausnutzung*
*Secteur avec restriction de l'utilisation**
-  Mischzonen A
Zones mixtes A
-  Mischzonen B
Zones mixtes B
-  Zonen für öffentliche Nutzungen (1-9)
Zones d'utilité publique (1-9)
-  Zonen für öffentliche Nutzungen (10-13)
Zones d'utilité publique (10-13)
-  Grünzonen
Zones de verdure
-  Gebiete mit Grünflächenziffern, min. 40%
Secteurs avec coefficients d'espaces verts, min. 40%
-  Zonen mit Planungspflicht
Zones à planification obligatoire

* GF_o: Geschossfläche oberirdisch gemäss Art. 5 und 28 BMBV
SP_{hs}: Surface de plancher hors-sol selon art. 5 et 28 ONMC

Nutzungszonenplan AUFZUHEBEN

